



СЛУЖБА ПО ГЕОДЕЗИЯ, КАРТОГРАФИЯ И КАДАСТЪР - гр. ШУМЕН

9700 ПОЩЕНСКА КУТИЯ 35, Ул "СЪЕДИНЕНИЕ" №107, ет.5, Тел/факс: 054/802812, shumen@cadastre.bg, acad_shumen@mail.bg,
БУЛСТАТ:130362903

СКИЦА НА ПОЗЕМЛЕН ИМОТ № 10583 / 22.07.2008 г.

Поземлен имот с идентификатор **83510.673.151**

Гр. Шумен, общ. Шумен, обл. Шумен

По кадастралната карта и кадастралните регистри, одобрени със Заповед РД-18-52 / 25.11.2005г.
на **ИЗПЪЛНИТЕЛЕН ДИРЕКТОР НА АГКК**

Последно изменение на кадастралната карта и кадастралните регистри, засягащо
поземления имот - **няма изменение**

Адрес на поземления имот: **гр.Шумен, п.к.9700 ВЕЛИКИ ПРЕСЛАВ № 47**

Площ: **3163 кв.м**

Трайно предназначение на територията: **Урбанизирана**

Начин на трайно ползване: **За административна сграда, комплекс**

Собственици:

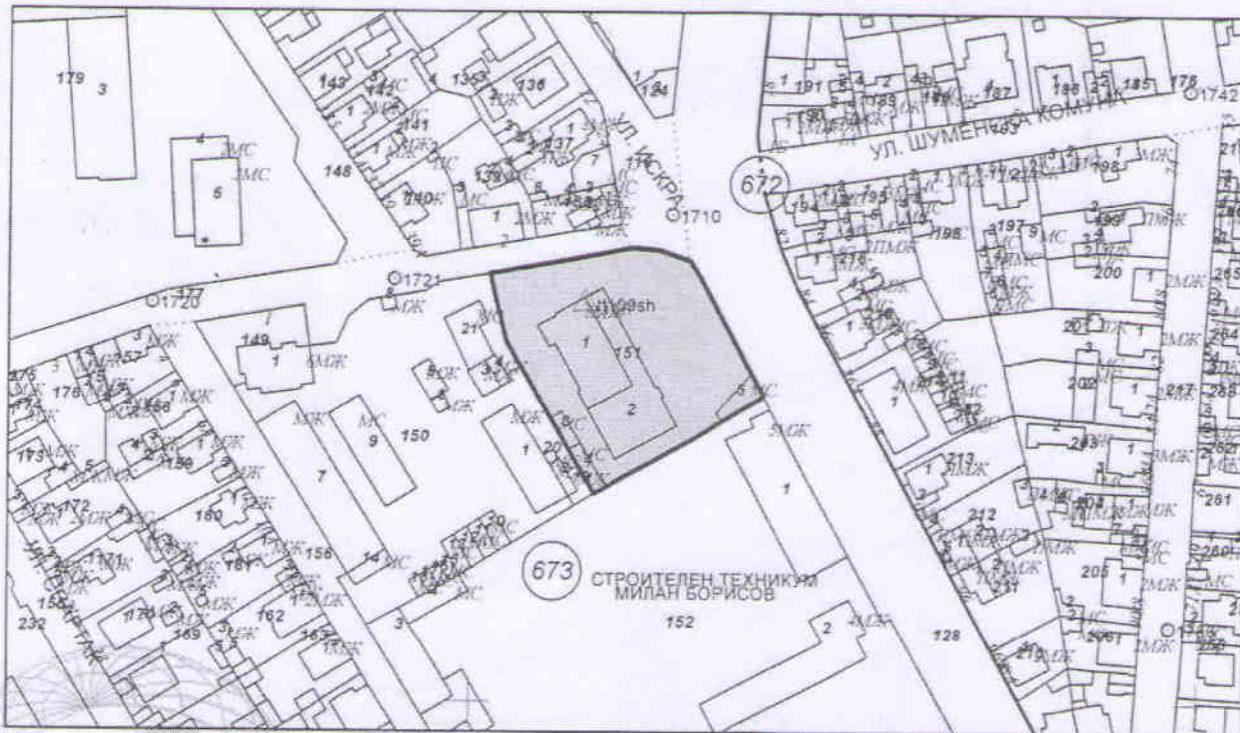
1. **"ИНФОРМАЦИОННО ОБСЛУЖВАНЕ" АД**

Ид. част 1/1, площ 3300 кв.м. от правото на собственост

Нотариален акт № 61 том 12 рег. 4128 дело 2573 от 06.07.2004г., издаден от СЛУЖБА ПО
ВПИСВАНИЯТА - гр.ШУМЕН

Съседни: **83510.673.150, 83510.673.152, 83510.673.128, 83510.673.116, 83510.673.177**

Координатна система 1970г.



М 1:2000

Скица № 10583 / 22.07.2008 г. издадена въз основа на
документ с входящ № 99-4477 / 04.07.2008 г.

Изработил:

Ю. Али

Н-к на АГКК - гр. ШУМЕН:

/инж. СВЕТОЗАР ВАСИЛЕВ /


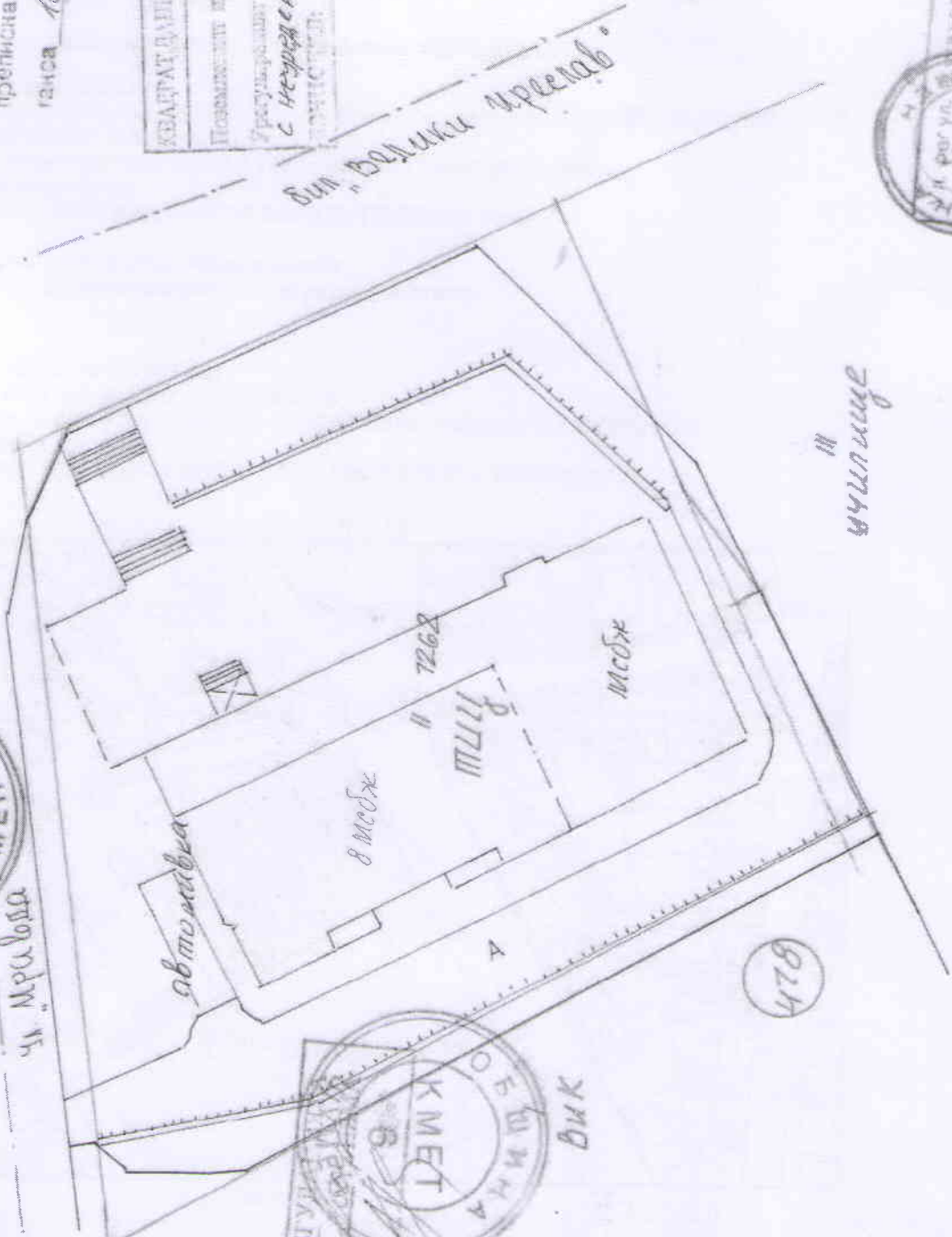
ОБЩИНА - ШУМЕН

№ 9700 гр. ШУМЕН
1996



Чл. Мраваба

6343 0 6342



ПРОМЕНА В РЕГИОНАЛНА КМЕТ
КЛМ 26 05

478

ШУМЕН

бул. "Бодуки Чрепав"

КВАДРАТ ДУШНИ ЗА ПОСЕМЕНА ИМОТ № 3300 м²
Поземлените право № 3300 м²
Уредбата № 3300 м²
с извършени сметки по разчет

СКИЦА
№ 1:500
л. парцел 11 в 1:30 478
плана на гр.о. ШУМЕН

№ 1:500
л. парцел № 11 от
преписна вх. № 11
ганса 180 м. гансови марки



№ 982 от 1987