

СКИЦА

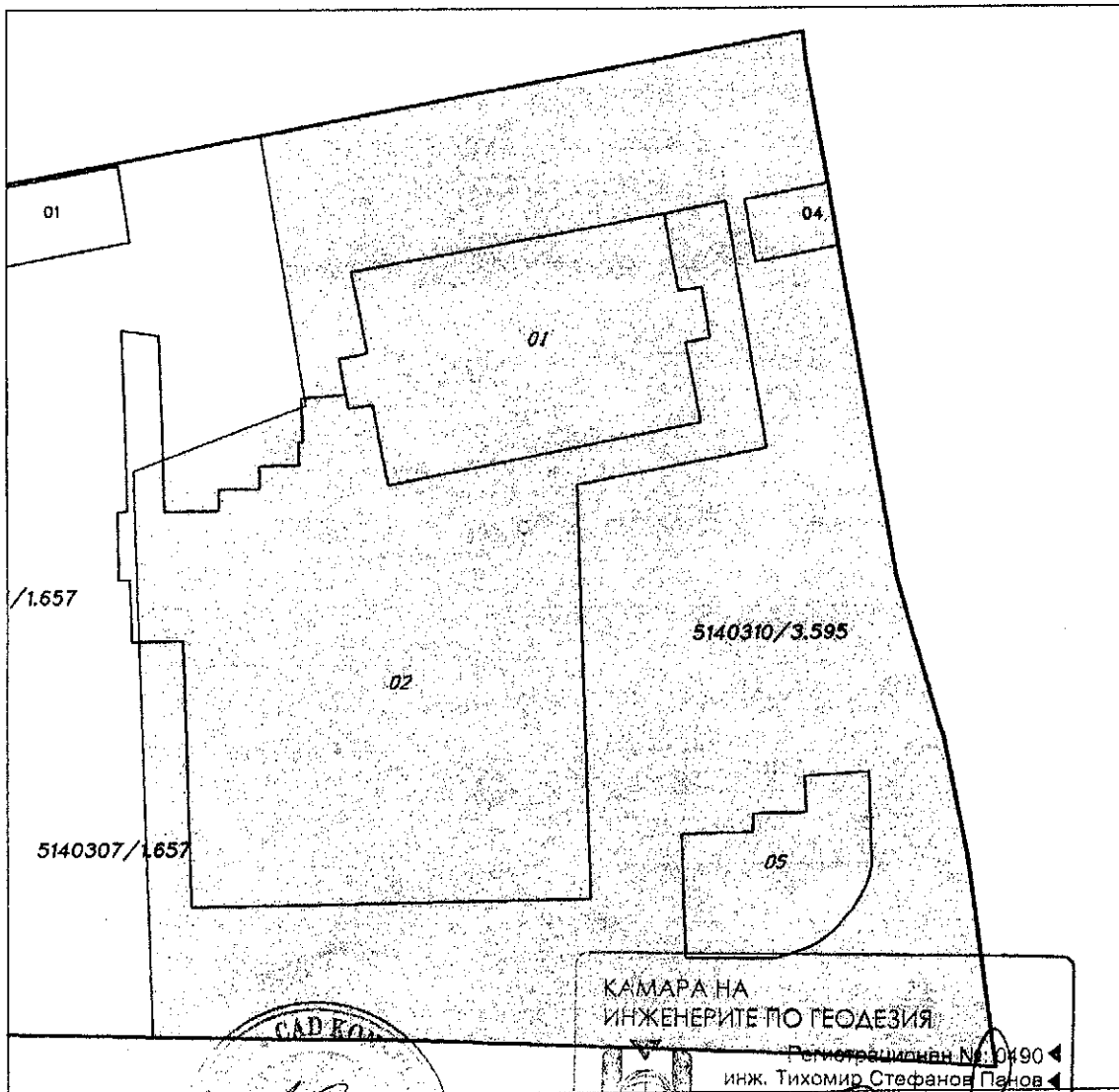
На поземлен имот № 10447.514.310

Находящ се в гр.ВЕЛИКО ТЪРНОВО, ЕКАТТЕ: 10447, общ. ВЕЛИКО ТЪРНОВО, обл. ВЕЛИКО ТЪРНОВО по кадастрална карта, одобрена със заповед № РД-18-86 от 19.09.2008 г. на ИЗПЪЛНИТЕЛЕН ДИРЕКТОР НА АГКК.

Вписан в партида № на Имотния регистър към РС ВЕЛИКО ТЪРНОВО.

310 514 514310

Адрес : ул. "Никола Габровски" № 57
Площ по кадастрална карта : 3.595 дка.
Трайно предназначение : Урбанизирана територия
Начин на трайно ползване : ТЕРИТОРИИ ЗАЕТИ ОТ НАСЕЛЕНИ МЕСТА
Стар идентификатор :



КАМАРА НА
ИНЖЕНЕРИТЕ ПО ГЕОДЕЗИЯ

Регистрационен №: 0190
инж. Тихомир Стефанов Панов

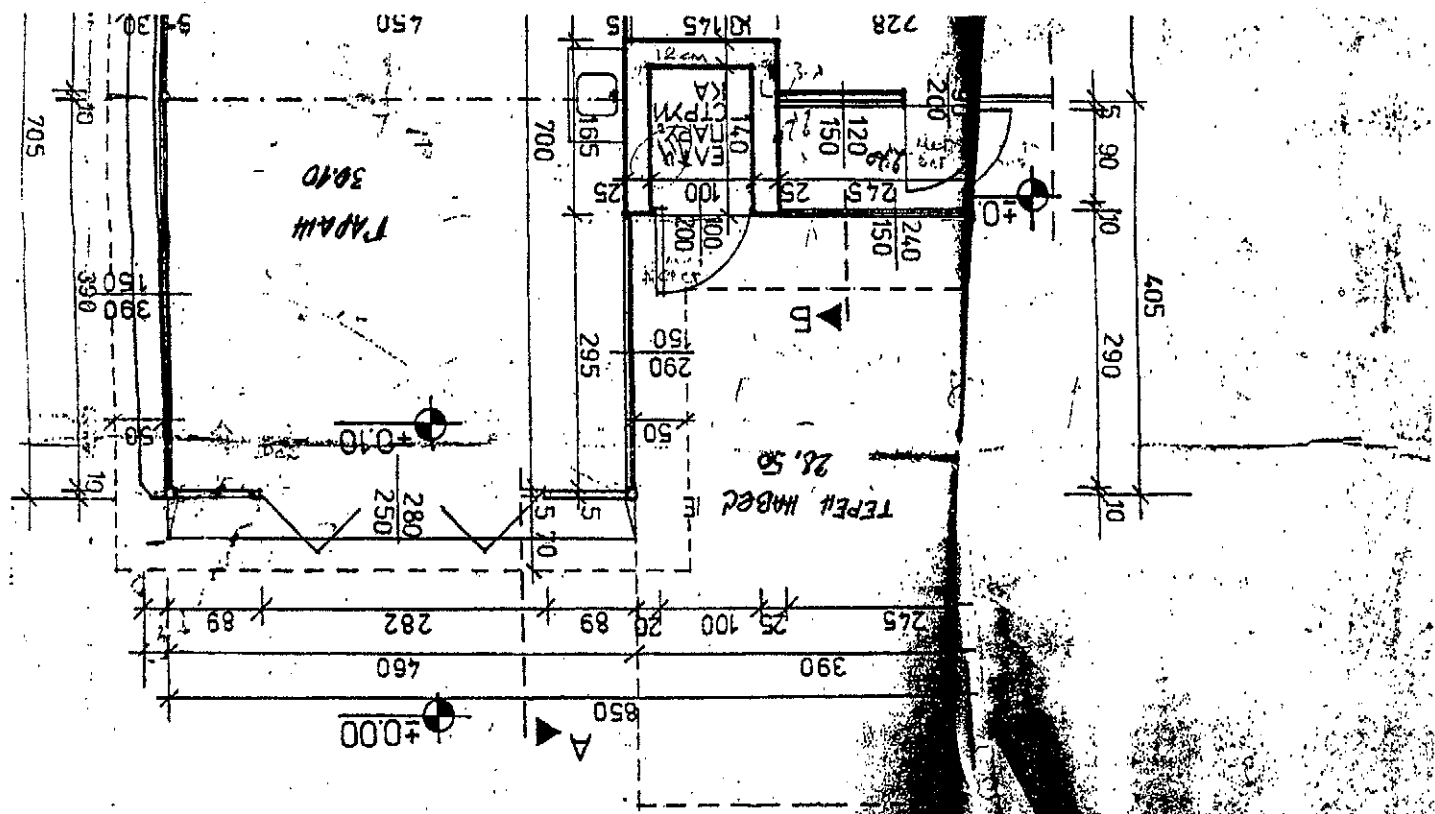
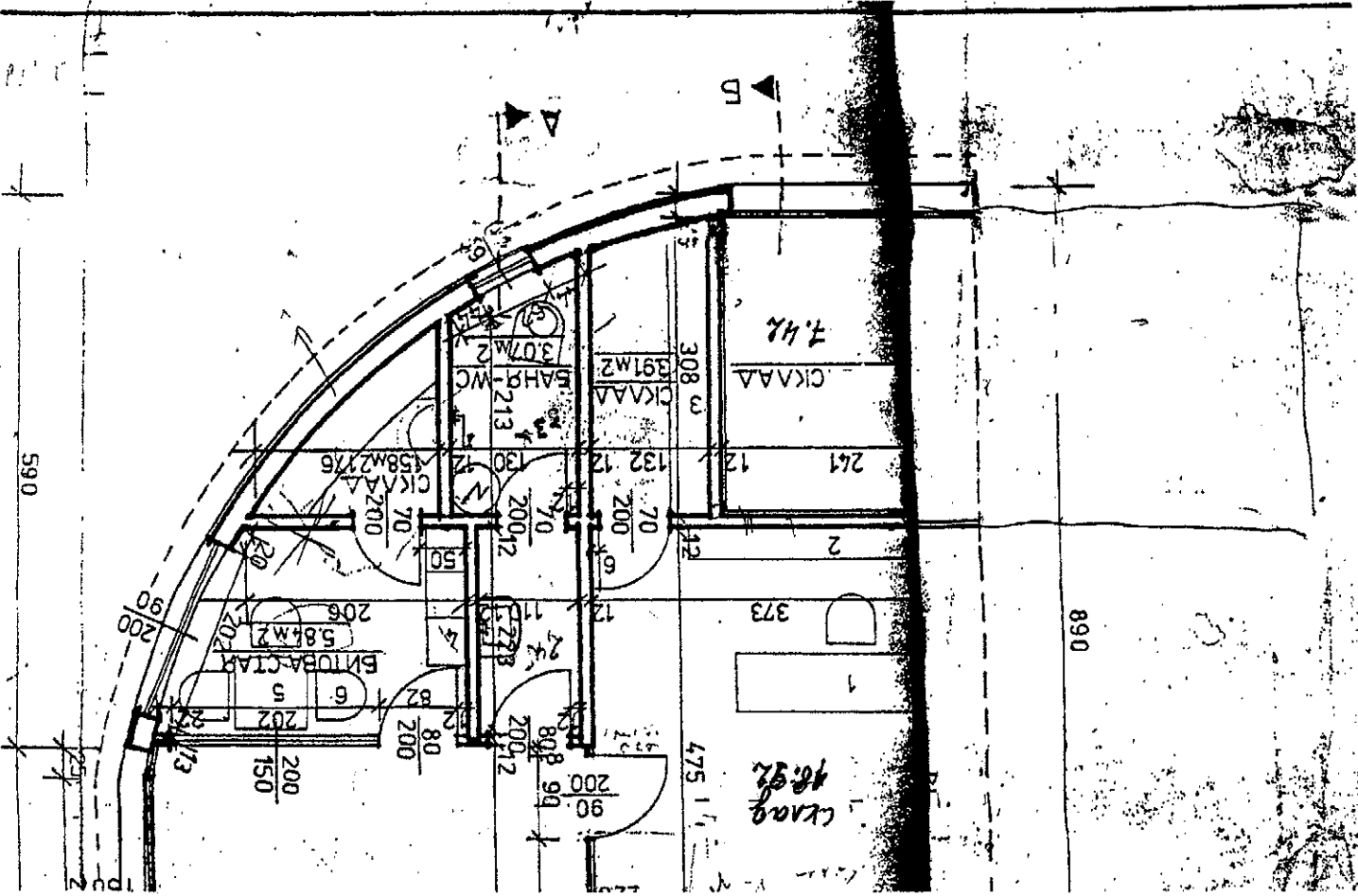
М 1:500

Заверил: (подпис) / Дата /

ПРАВОСПОСОБЕН ИНЖЕНЕР ТИХОМИР СТЕФАНОВ ПАНОВ КАДАСТЪР

Изработил: (подпис)
Десислава Димитрова

Обект 05 - Автомивка



BONTA 70/200 - 2
 80/200 - 1